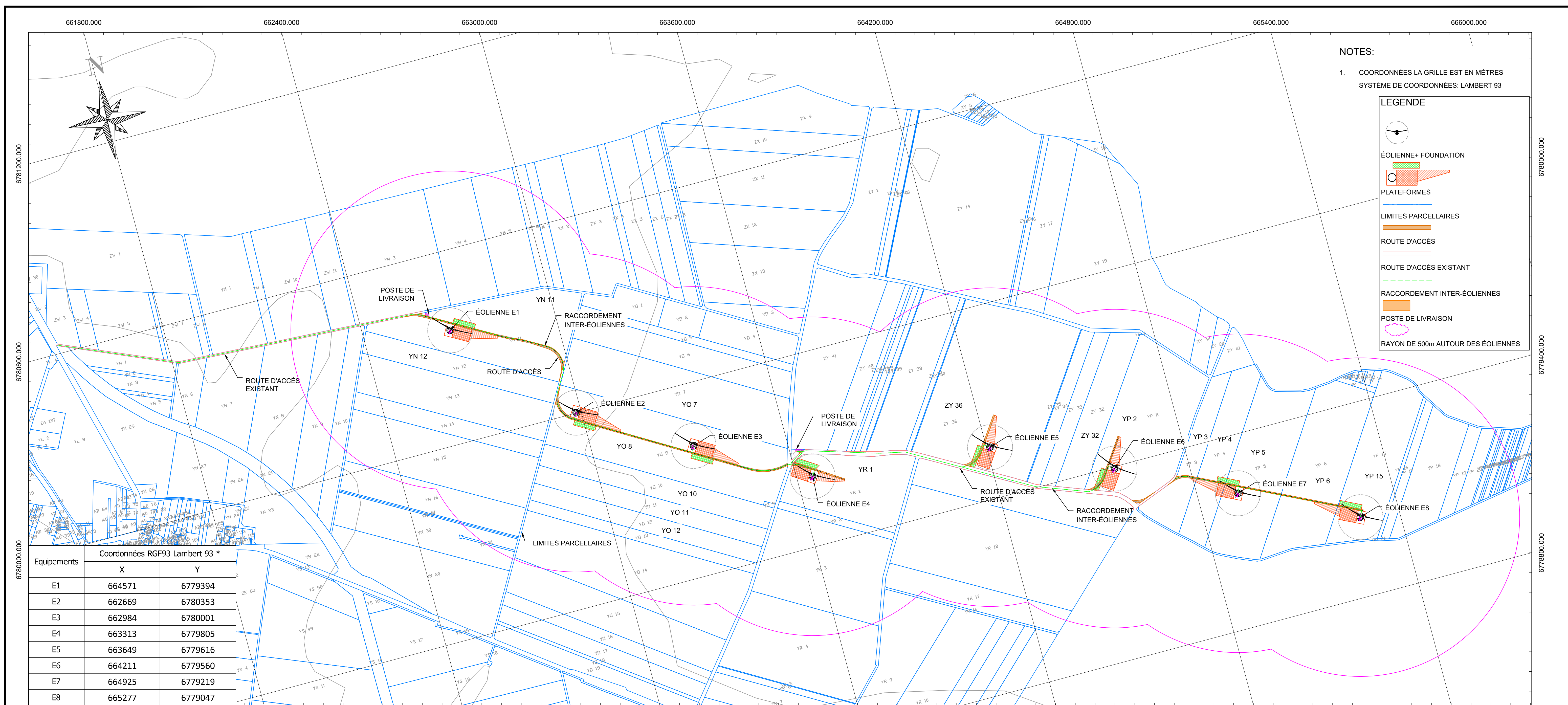


Annexe 5. Plan d'ensemble au 1/6000



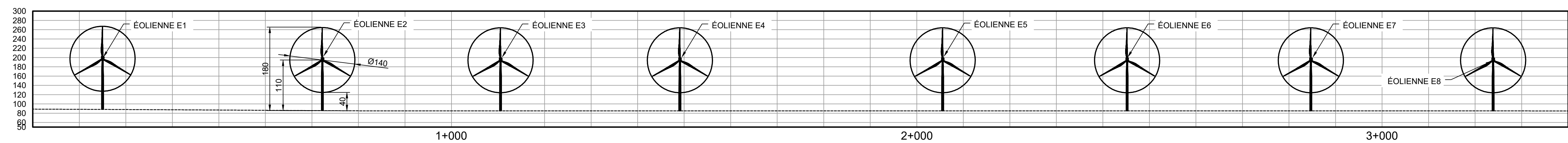
NOTES:
1. COORDONNÉES LA GRILLE EST EN MÈTRES
SYSTÈME DE COORDONNÉES: LAMBERT 93

LEGENDE

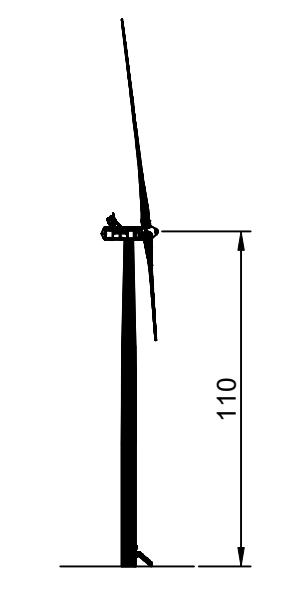
- ÉOLIEUNE+ FOUNDATION
- PLATEFORMES
- LIMITES PARCELLAIRES
- ROUTE D'ACCÈS
- ROUTE D'ACCÈS EXISTANT
- RACCORDEMENT INTER-ÉOLIENNES
- POSTE DE LIVRAISON
- RAYON DE 500m AUTOUR DES ÉOLIENNES

Coordonnées RGF93 Lambert 93 *		
Equipements	X	Y
E1	664571	6779394
E2	662669	6780353
E3	662984	6780001
E4	663313	6779805
E5	663649	6779616
E6	664211	6779560
E7	664925	6779219
E8	665277	6779047

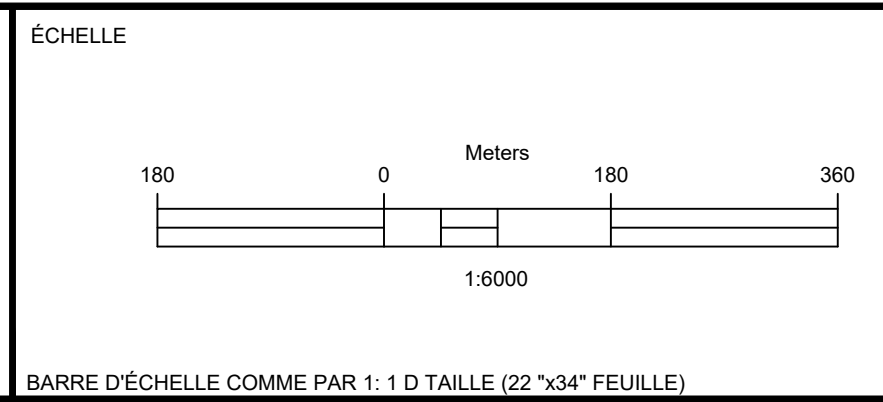
PLAN
ÉCHELLE: 1:6000



VUE DE PROFIL
ÉCHELLE: 1:5000



VUE DE CÔTÉ (TYP)
ÉCHELLE: 1:2500



RÉV	DATE	DESCRIPTION DE LA REVISION	CAD	VÉR	ING	REV
B	2019/NOV	CHANGEMENT DE LA ROUTE D'ACCES	QC	TF		
A	2019/JAN	POUR L'APPLICATION DE PERMIS	QC	TF		

CONÇU	_____
DESSIN	QC
VÉRIFIÉ	TF
APPROUVÉ	_____

JOINT PROFESSIONNEL

Maître d'oeuvre
INNERGEX
7 Rue Servient
69003 LYON
Tél. 04 26 46 03 96
www.innergex.com

PARC EOLIEN BOIS REGNIER
PLAN DE MASSE

FICHER	France_Auxy_Figure 2.0_optional.dwg	NUMERO DE PROJET	-
DESSIN No.	FIGURE 2.0		B

DATE: 2019-11-04 - 9:36am
C:\Users\pierre\OneDrive\Project Drawings\Z France Prospective wind Projects\AUXY\France_Auxy_Figure 2.0_optional.dwg
LAYOUT: 2.0